



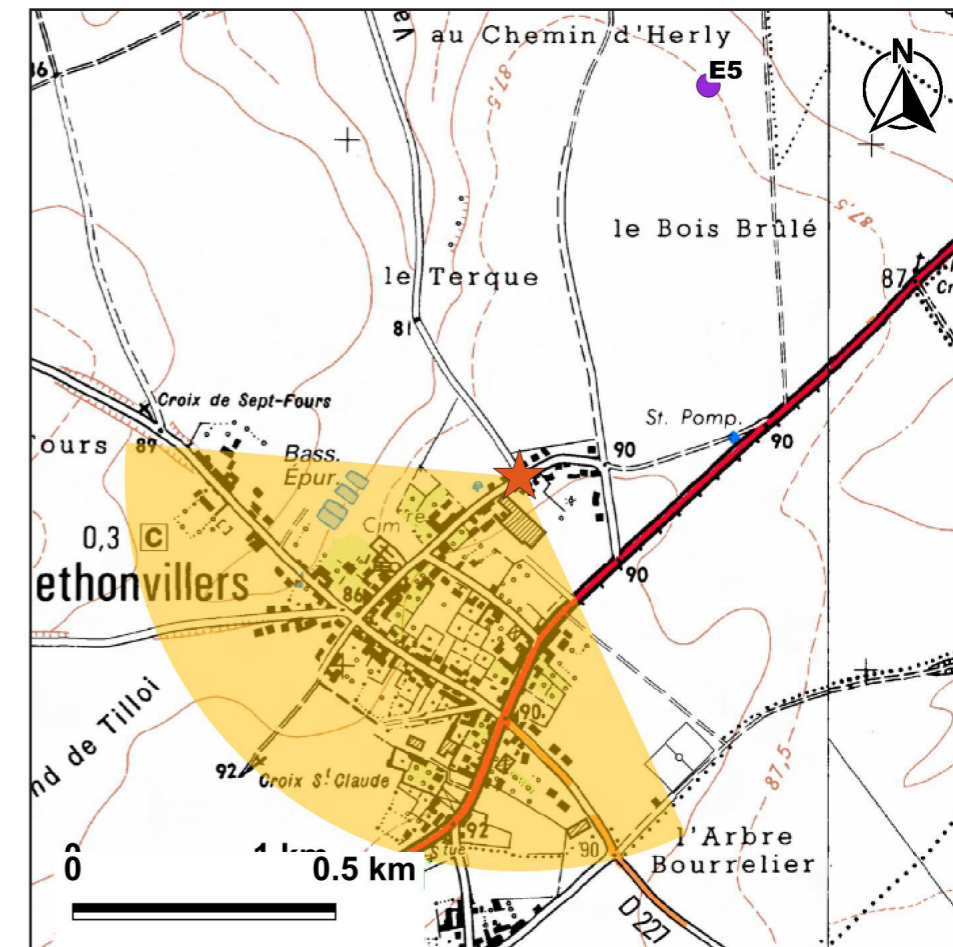
PHOTOMONTAGE DU PROJET ÉOLIEN - PERCEPTION OBJECTIVE\* 1/2




PHOTOMONTAGE DU PROJET ÉOLIEN - PERCEPTION OBJECTIVE\* 2/2

\* DISTANCE ORTHOSCOPIQUE DE 42 CM.


PHOTOMONTAGE N°	5C*		
LOCALISATION	Depuis le village de Rethonvillers, au Nord		
DATE DE LA PRISE DE VUE	HORAIRE DE LA PRISE DE VUE	DISTANCE DE L'ÉOLIENNE DU PROJET LA PLUS PROCHE	NOMBRE D'ÉOLIENNES DU PROJET VISIBLES
28/05/2020	12h34	828 m (E5)	0/5
COMMENTAIRES	<p>Le dernier panorama du photomontage 5 illustre une vue fermée par les habitations en direction du bourg de Rethonvillers, au Sud-ouest.</p> <p>Les éoliennes des parcs construits sont masquées par le filtre visuel que créent les maisons et la végétation des jardins.</p>		



CARTE DE LOCALISATION DU POINT DE VUE N°5C\*



MODÈLE DU TERRAIN



ETAT INITIAL - VUE PANORAMIQUE



PHOTOMONTAGE DU PROJET ÉOLIEN - VUE PANORAMIQUE



PHOTOMONTAGE DU PROJET ÉOLIEN - PERCEPTION OBJECTIVE\* 1/2



PHOTOMONTAGE DU PROJET ÉOLIEN - PERCEPTION OBJECTIVE\* 2/2

\* DISTANCE ORTHOSCOPIQUE DE 42 CM.

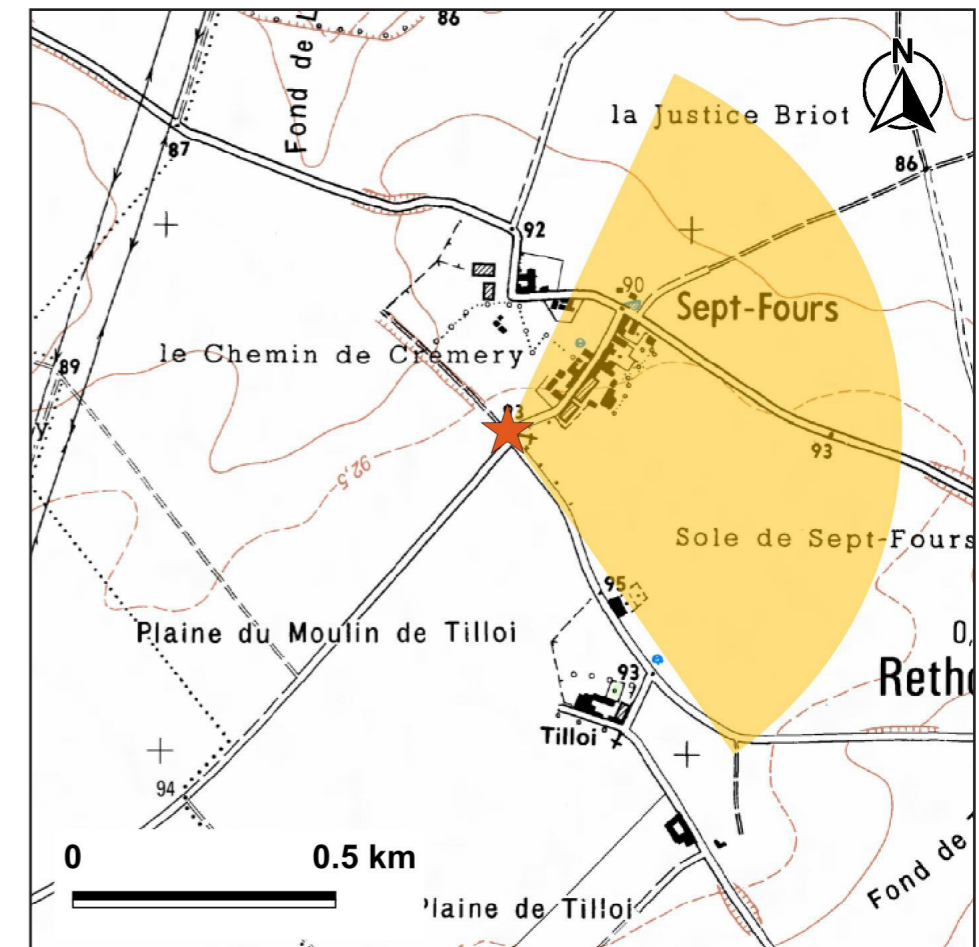
PHOTOMONTAGE N°	<b>6A*</b>		
LOCALISATION	Depuis la croix, au Sud-ouest du hameau de Sept-Fours		

DATE DE LA PRISE DE VUE	HORAIRE DE LA PRISE DE VUE	DISTANCE DE L'ÉOLIENNE DU PROJET LA PLUS PROCHE	NOMBRE D'ÉOLIENNES DU PROJET VISIBLES
28/05/2020	13h10	973 m (E1)	5/5


**COMMENTAIRES**

Le photomontage 6 est une représentation à 360° du point de vue, par conséquent il y a trois panoramas présentés à la suite.

Le point de vue est situé en entrée Sud de Sept-Fours, en direction du hameau, vers l'Est. Les bâtiments et la végétation arborescente créent des filtres visuels masquant les éoliennes, dont les éoliennes 3 et 4 sont visibles uniquement en bout de pale. Les autres éoliennes sont visibles à partir du rotor, notamment les éoliennes 1 et 2 au-dessus de la végétation et des bâtiments du hameau. Les éoliennes 1 et 2 peuvent être perçues dominantes au-dessus des habitations et de la végétation en comparant les rapports d'échelle verticaux.



CARTE DE LOCALISATION DU POINT DE VUE N°6A\*



MODÈLE DU TERRAIN



ETAT INITIAL - VUE PANORAMIQUE



PHOTOMONTAGE DU PROJET ÉOLIEN - VUE PANORAMIQUE





PHOTOMONTAGE DU PROJET ÉOLIEN - PERCEPTION OBJECTIVE\* 1/2



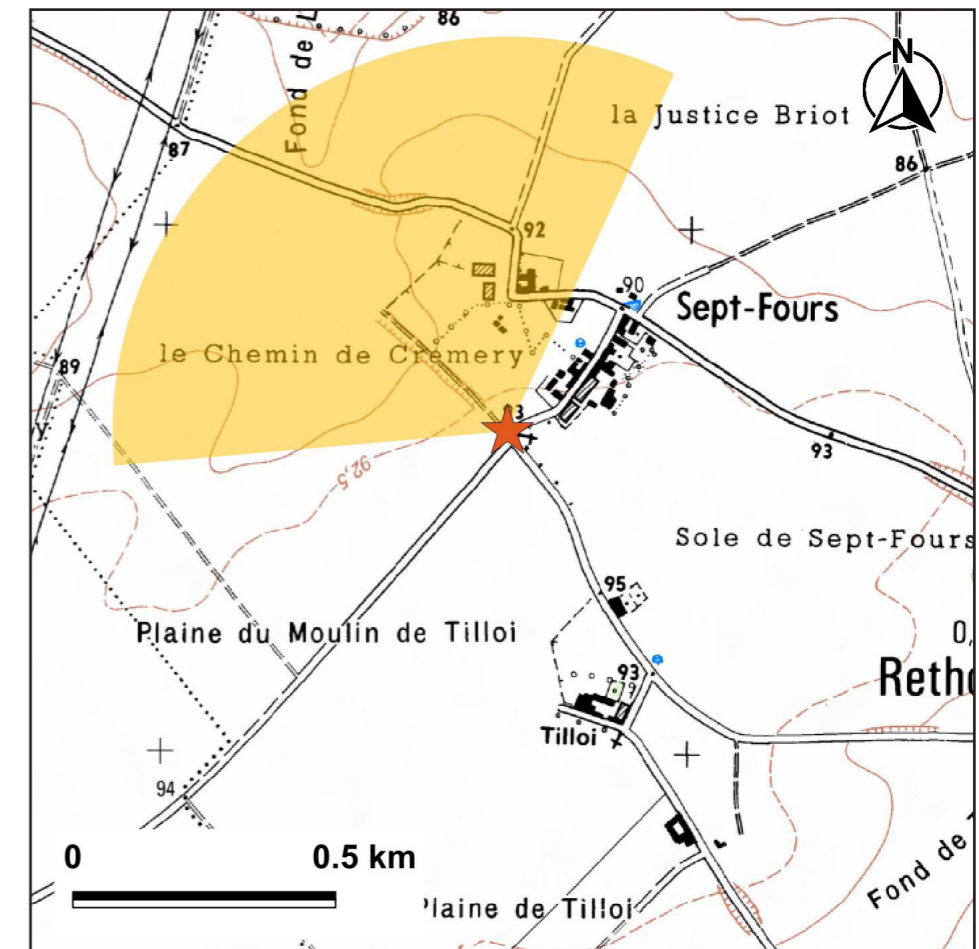
PHOTOMONTAGE DU PROJET ÉOLIEN - PERCEPTION OBJECTIVE\* 2/2

\* DISTANCE ORTHOSCOPIQUE DE 42 CM.


PHOTOMONTAGE N°	<b>6B*</b>		
LOCALISATION	Depuis la croix, au Sud-ouest du hameau de Sept-Fours		

DATE DE LA PRISE DE VUE	HORAIRE DE LA PRISE DE VUE	DISTANCE DE L'ÉOLIENNE DU PROJET LA PLUS PROCHE	NOMBRE D'ÉOLIENNES DU PROJET VISIBLES
28/05/2020	13h10	973 m (E1)	0/5

**COMMENTAIRES**  
 Dans la suite du photomontage 6, le point de vue est dirigé vers le Nord-ouest du hameau. Dans ce champ de vision, le projet éolien de la Vallée des Mouches n'est pas présent. Une haie bordant le hameau masque en partie les éoliennes éloignées. Le reste de la vue est ouverte et permet de voir les parcs éoliens lointains.



CARTE DE LOCALISATION DU POINT DE VUE N°6B\*



MODÈLE DU TERRAIN



ETAT INITIAL - VUE PANORAMIQUE



PHOTOMONTAGE DU PROJET ÉOLIEN - VUE PANORAMIQUE



PHOTOMONTAGE DU PROJET ÉOLIEN - PERCEPTION OBJECTIVE\* 1/2



PHOTOMONTAGE DU PROJET ÉOLIEN - PERCEPTION OBJECTIVE\* 2/2

\* DISTANCE ORTHOSCOPIQUE DE 42 CM.

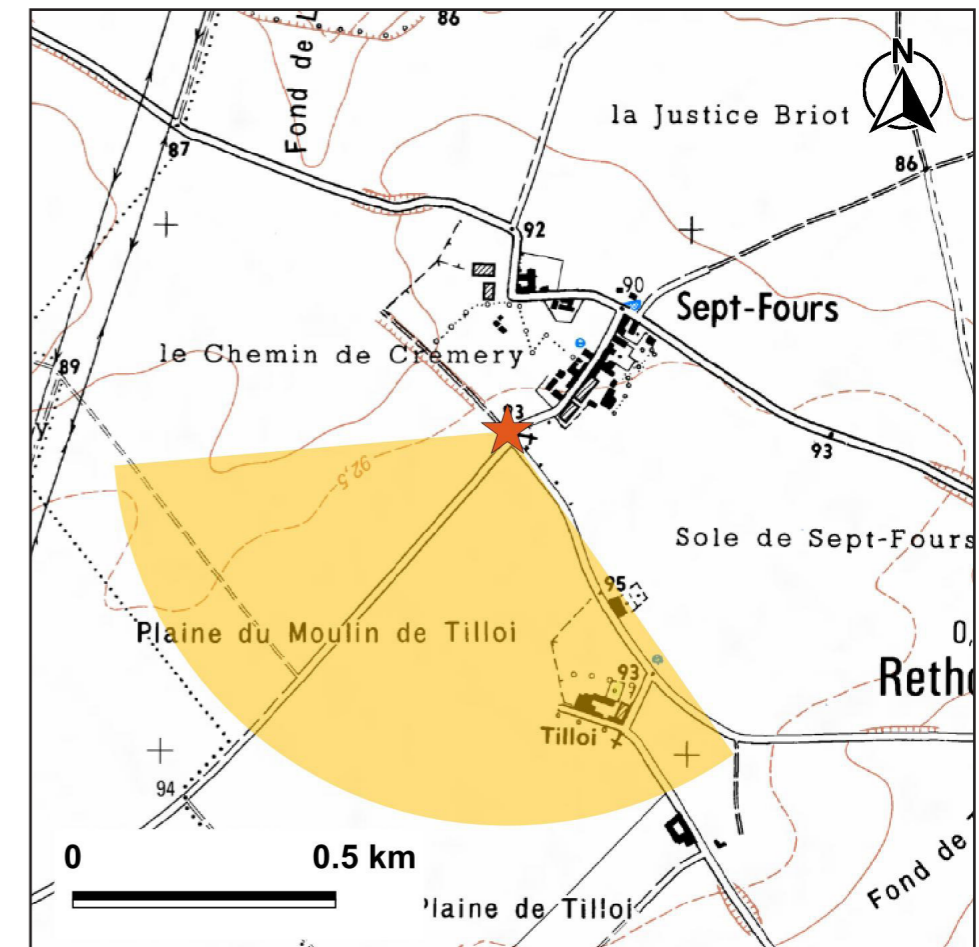
PHOTOMONTAGE N°	6C*		
LOCALISATION	Depuis la croix, au Sud-ouest du hameau de Sept-Fours		

DATE DE LA PRISE DE VUE	HORAIRE DE LA PRISE DE VUE	DISTANCE DE L'ÉOLIENNE DU PROJET LA PLUS PROCHE	NOMBRE D'ÉOLIENNES DU PROJET VISIBLES
28/05/2020	13h10	973 m (E1)	0/5


**COMMENTAIRES**

Le dernier panorama du photomontage 6 illustre la vue depuis la sortie Sud de Sept-Fours en direction du Sud. Dans ce champ de vision, le projet éolien de la Vallée des Mouches n'est pas présent.

Les vues sont ouvertes sur les parcs proches de la Croix St-Claude, l'Épinette et le Bois Lemaire, où le projet viendra renforcer la présence de l'éolien autour de cette localisation.



CARTE DE LOCALISATION DU POINT DE VUE N°6C\*



MODÈLE DU TERRAIN



ETAT INITIAL - VUE PANORAMIQUE



PHOTOMONTAGE DU PROJET ÉOLIEN - VUE PANORAMIQUE





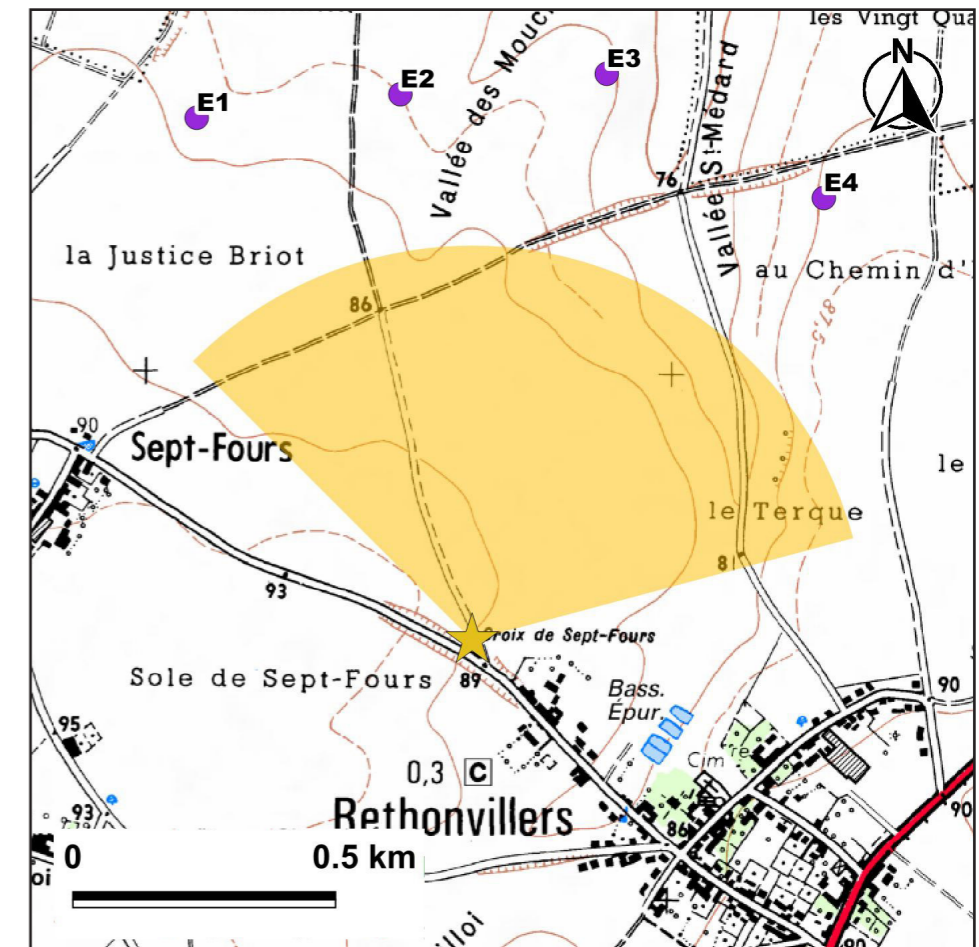
PHOTOMONTAGE DU PROJET ÉOLIEN - PERCEPTION OBJECTIVE\* 1/2



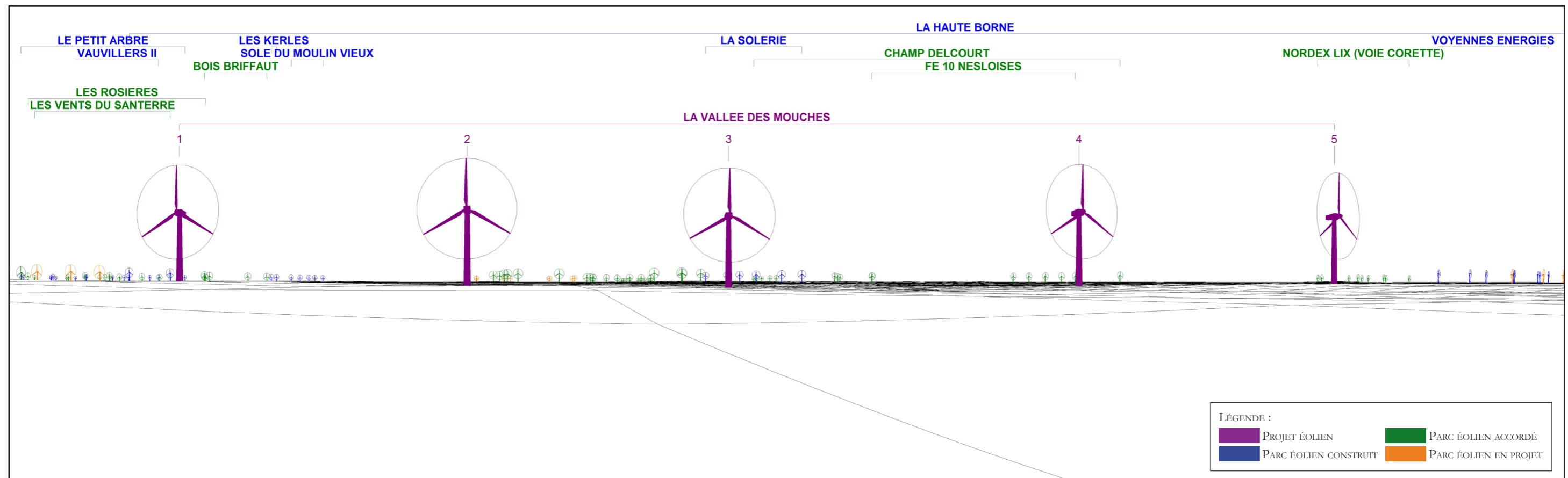
PHOTOMONTAGE DU PROJET ÉOLIEN - PERCEPTION OBJECTIVE\* 2/2

\* DISTANCE ORTHOSCOPIQUE DE 42 CM.

PHOTOMONTAGE N°	<b>7</b>		
LOCALISATION	D227, en sortie Nord-ouest de Rethonvillers, en direction de Sept-Fours		
DATE DE LA PRISE DE VUE	HORAIRE DE LA PRISE DE VUE	DISTANCE DE L'ÉOLIENNE DU PROJET LA PLUS PROCHE	NOMBRE D'ÉOLIENNES DU PROJET VISIBLES
27/06/2018	11h04	1 050 m (E2)	5/5
COMMENTAIRES	Depuis la limite Nord-ouest de Rethonvillers, les vues sont ouvertes sur la plaine agricole et le projet de la Vallée des Mouches. Les éoliennes du projet se situent au premier plan, dans un alignement avec un angle d'occupation de l'horizon qui s'étend presque sur l'ensemble du panorama. Le projet rapproche la composante éolienne de ce point de vue, rendant l'éolien plus présent au sein de ce panorama. Celui-ci est néanmoins lisible et s'insère dans le paysage proche relativement plat.		



CARTE DE LOCALISATION DU POINT DE VUE N°7



MODÈLE DU TERRAIN